



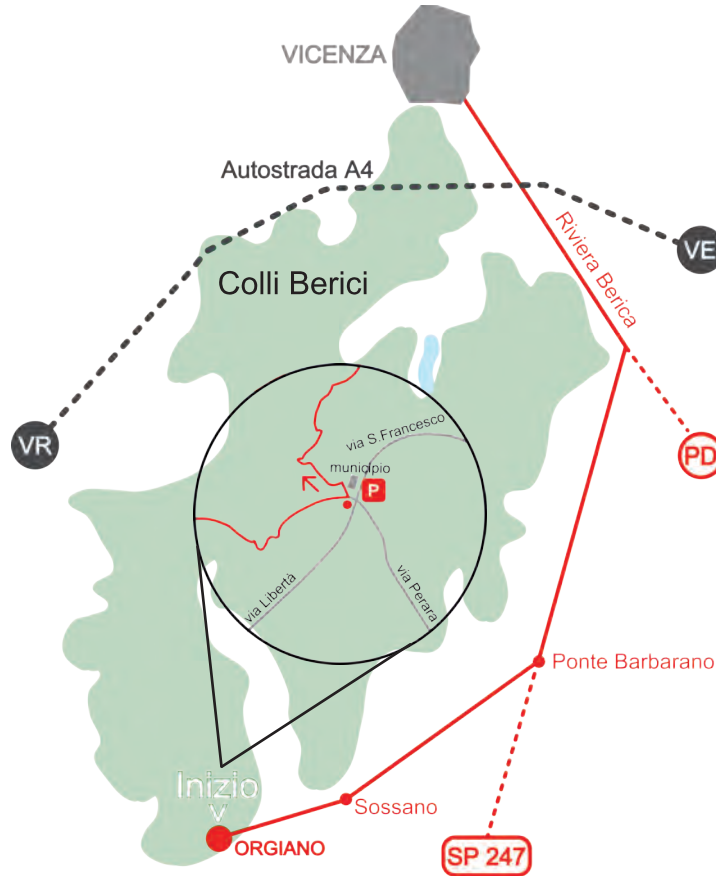
La Provincia di Vicenza tutela e valorizza la biodiversità dei Berici con il progetto **LIFE+ "Colli Berici Natura 2000"** cofinanziato dalla Comunità Europea. Il progetto prevede azioni di conservazione, miglioramento e valorizzazione degli habitat e delle specie che sono presenti nel S.I.C. "Colli Berici", Sito di Importanza Comunitaria che si estende per quasi 13.000 ettari.

Il progetto, sostenuto dai Comuni del comprensorio dei Berici (Altavilla Vicentina, Arcugnano, Brendola, Castegnaro, Grancona, Longare, Mossano, Nanto, Orgiano, San Germano dei Berici, Villaga, Zovencedo), si avvale della partecipazione del Consorzio di Bonifica Alta Pianura Veneta, del Servizio Forestale Regionale di Vicenza e di Veneto Agricoltura.

Gli interventi previsti permettono il ripristino e la valorizzazione di varie aree del territorio dei Berici e comprendono principalmente: la sistemazione di zone di prato arido, il ripristino di pozze d'acqua naturali, il recupero di ex-cave e la protezione delle grotte e delle cavità abitate dai pipistrelli, con un conseguente beneficio per la conservazione della biodiversità faunistica e floristica che caratterizza e rende unici gli habitat dei Berici.

Specifiche azioni del progetto prevedono la risistemazione della rete dei sentieri, per circa 130 chilometri, la progettazione della cartellonistica e di pubblicazioni informative, che restituiranno "rinnovati" i Colli Berici agli escursionisti e agli estimatori naturalistici.

PARTENZA DA: parcheggio di via S. Francesco in Comune di Orgiano.



I PARTNERS




COMUNI COFINANZIATORI



Provincia di Vicenza
la Provincia per l'ambiente!

Il sentiero di Orgiano è collocato all'estremo sud dei Colli Berici. Il percorso è formato da due anelli allungati che si congiungono in località Castello. Il tracciato parte dal centro storico di Orgiano, dal piazzale Marconi (fronte Municipio di via S. Francesco) e si sviluppa in un primo anello a ovest che raggiunge l'Oratorio di San Rocco e prosegue fino al Monte delle Piume. Il secondo anello, che segue un asse sud-nord, attraversa il bosco fiancheggiando la base militare e un luogo di decollo parapendio, fino alla strada comunale di via Cavallo per poi tornare indietro parallelamente e passare il cimitero e la chiesa di Santa Maria Assunta. Da notare i panorami sulla Val Liona, la ricca presenza di prati aridi e le vicine trincee militari.



Le foto riportate sono di proprietà della Provincia di Vicenza. Questo depliant è libero e rilasciato con "Italian Open Data License" v2.0. Il materiale di questo depliant è stato realizzato interamente mediante programmi liberi ed in particolare: G.I.M.P. | Inkscape | Scribus.

Rispetta la natura non gettare questo depliant ma donalo a chi potrebbe essere interessato: l'ambiente ti ringrazia!

CONTATTI
Provincia di Vicenza
Servizio Sportello Europeo
contrà Gazzolle, 1 - 36100 Vicenza (VI)
tel. 0444.908111
sito del progetto: www.lifecolliberici.eu
e-mail: progetti.europei@provincia.vicenza.it

Colli Berici
Comune di Orgiano
Sentiero di Orgiano

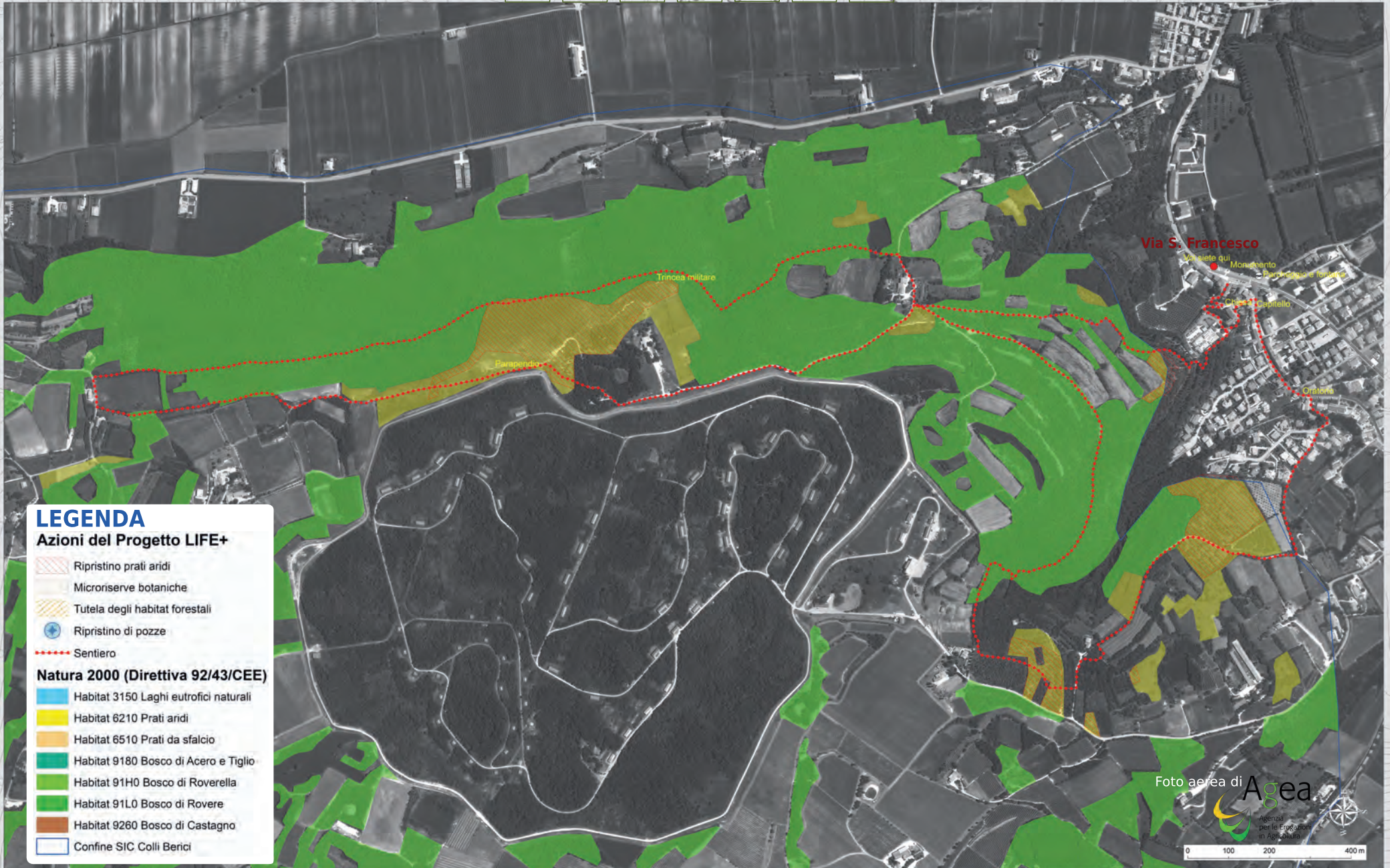
Sentiero di Orgiano del Comune di Orgiano

Scarica gratis il file per il GPS dal sito
www.lifecolliberici.eu



LUNGHEZZA TRAGITTO 9 km | TEMPO MEDIO DI PERCORRENZA 230 minuti | SALITA STIMATA 312 metri
COMUNI INTERESSATI Orgiano e San Germano dei Berici

Colli Berici Natura 2000



LEGENDA

Azioni del Progetto LIFE+

- Ripristino prati aridi
- Microriserve botaniche
- Tutela degli habitat forestali
- Ripristino di pozze
- Sentiero

Natura 2000 (Direttiva 92/43/CEE)

- Habitat 3150 Laghi eutrofici naturali
- Habitat 6210 Prati aridi
- Habitat 6510 Prati da sfalcio
- Habitat 9180 Bosco di Acero e Tiglio
- Habitat 91H0 Bosco di Roverella
- Habitat 91L0 Bosco di Rovere
- Habitat 9260 Bosco di Castagno
- Confine SIC Colli Berici

Foto aerea di **Agea**
Agenzia per le Emergenze in Agricoltura

0 100 200 400 m