



La Provincia di Vicenza tutela e valorizza la biodiversità dei Berici con il progetto **LIFE+ "Colli Berici Natura 2000"** cofinanziato dalla Comunità Europea. Il progetto prevede azioni di conservazione, miglioramento e valorizzazione degli habitat e delle specie che sono presenti nel S.I.C. "Colli Berici", Sito di Importanza Comunitaria che si estende per quasi 13.000 ettari.

Il progetto, sostenuto dai Comuni del comprensorio dei Berici (Altavilla Vicentina, Arcugnano, Brendola, Castegnaro, Grancona, Longare, Mossano, Nanto, Orgiano, San Germano dei Berici, Villaga, Zovencedo), si avvale della partecipazione del Consorzio di Bonifica Alta Pianura Veneta, del Servizio Forestale Regionale di Vicenza e di Veneto Agricoltura.

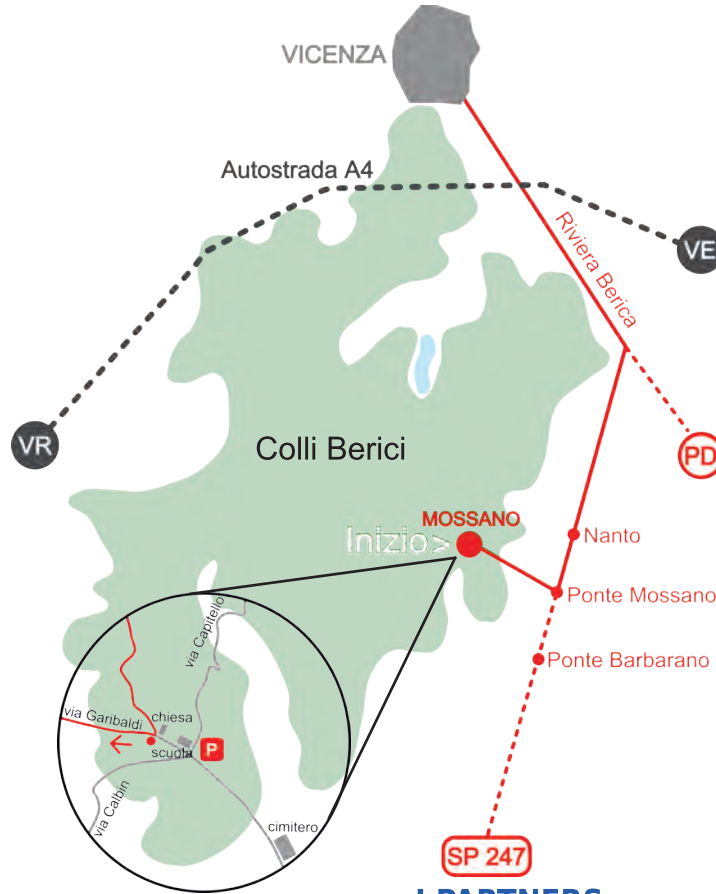
Gli interventi previsti permettono il ripristino e la valorizzazione di varie aree del territorio dei Berici e comprendono principalmente: la sistemazione di zone di prato arido, il ripristino di pozze d'acqua naturali, il recupero di ex-cave e la protezione delle grotte e delle cavità abitate dai pipistrelli, con un conseguente beneficio per la conservazione della biodiversità faunistica e floristica che caratterizza e rende unici gli habitat dei Berici.

Specifiche azioni del progetto prevedono la risistemazione della rete dei sentieri, per circa 130 chilometri, la progettazione della cartellonistica e di pubblicazioni informative, che restituiranno "rinnovati" i Colli Berici agli escursionisti e agli estimatori naturalistici.

Le foto riportate sono di proprietà della Provincia di Vicenza. Questo depliant è libero e rilasciato con "Italian Open Data License" v2.0. Il materiale di questo depliant è stato realizzato interamente mediante programmi liberi ed in particolare: G.I.M.P. | Inkscape | Scribus.

Rispetta la natura non gettare questo depliant ma donalo a chi potrebbe essere interessato: l'ambiente ti ringrazia!

PARTENZA DA: parcheggio in Via Garibaldi del Comune di Mossano.



I PARTNERS



COMUNI COFINANZIATORI




CONTATTI

Provincia di Vicenza
 Servizio Sportello Europeo
 contrà Gazzolle, 1 - 36100 Vicenza (VI)
 tel. 0444.908111
 sito del progetto: www.lifecolliberici.eu
 e-mail: progetti.europei@provincia.vicenza.it



Provincia di Vicenza
la Provincia per l'ambiente!

Il sentiero di San Bernardino è situato nel versante est dei Colli Berici. Parte dal centro storico di Mossano, da via Garibaldi, e raggiunge Villa Giulia, la fontana di Mossano, da dove si può ammirare la medievale struttura rupestre detta "Prigioni", per poi salire repentinamente immergendosi nel bosco e sbucare in località Contrà Chimento. Quindi, attraversato un fitto bosco di castagno, si allarga sui prati aggirando Monte Grande e si sfilava sotto Monte Capitello. Da qui si raggiungono e si oltrepassano Contrà Cervelin e Leonardi sbucando in strada per ammirare il "Covolo delle Tette". Quindi si scende puntando l'agriturismo che sovrasta il pinnacolo della "Grotta di San Bernardino" che ospitò due volte il santo senese, chiudendo l'anello in centro paese.



Colli Berici
Comune di Mossano
Sentiero di S. Bernardino

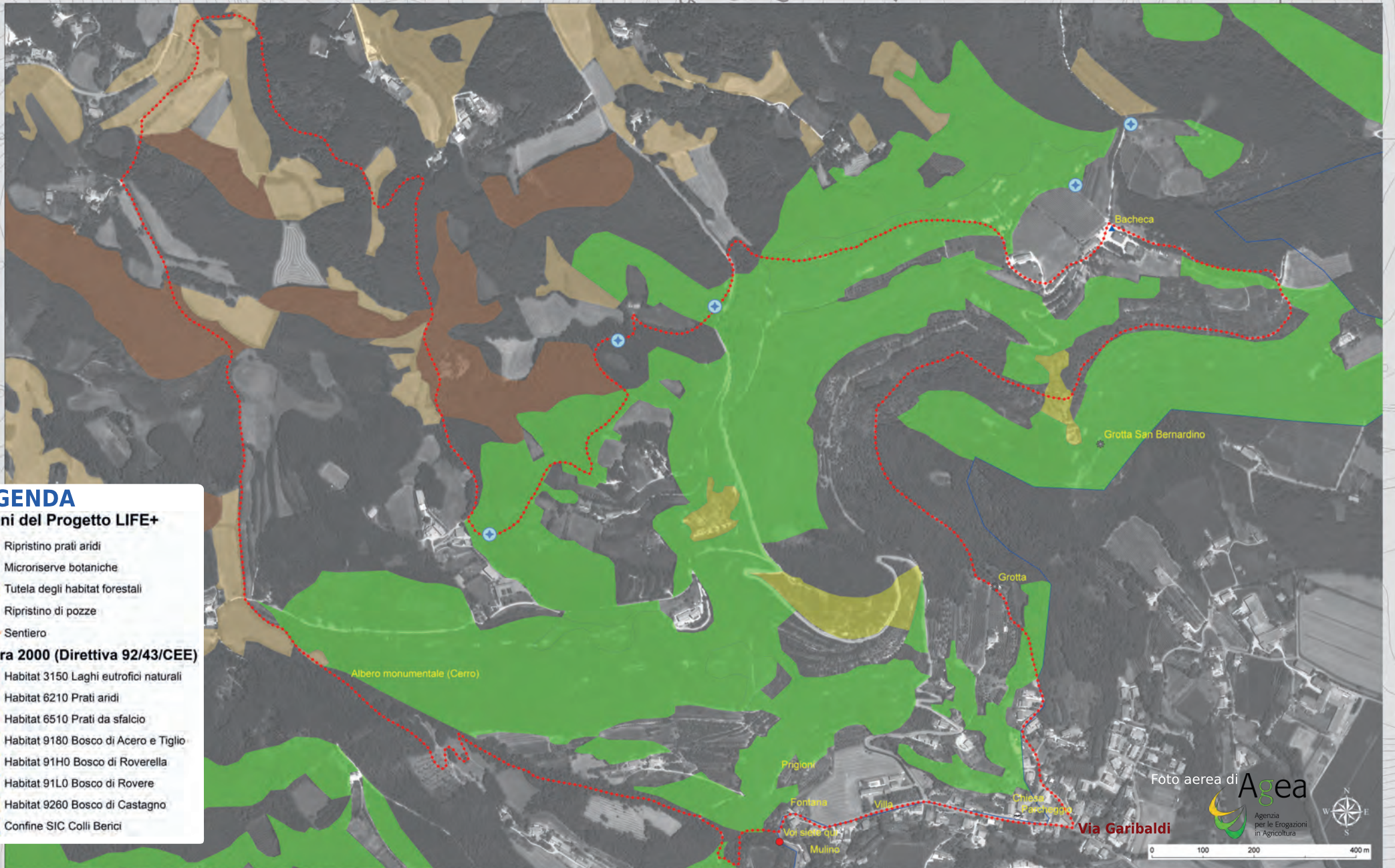
Sentiero della grotta di San Bernardino di Mossano

Scarica gratis il file per il GPS dal sito
www.lifecolliberici.eu



LUNGHEZZA TRAGITTO 9 km | TEMPO MEDIO DI PERCORRENZA 270 minuti | SALITA STIMATA 463 metri
COMUNI INTERESSATI Mossano

Colli Berici Natura 2000



LEGENDA

Azioni del Progetto LIFE+

- Ripristino prati aridi
- Microriserve botaniche
- Tutela degli habitat forestali
- Ripristino di pozze
- Sentiero

Natura 2000 (Direttiva 92/43/CEE)

- Habitat 3150 Laghi eutrofici naturali
- Habitat 6210 Prati aridi
- Habitat 6510 Prati da sfalcio
- Habitat 9180 Bosco di Acero e Tiglio
- Habitat 91H0 Bosco di Roverella
- Habitat 91L0 Bosco di Rovere
- Habitat 9260 Bosco di Castagno
- Confine SIC Colli Berici

Foto aerea di Ageo



Via Garibaldi



0 100 200 400 m